

## **ANEJO 9: DOCUMENTACIÓN FOTOGRÁFICA**

## **INTRODUCCIÓN**

El presente anejo viene a reflejar los bienes existentes en la delimitación propuesta del dominio público marítimo-terrestre poniendo en relación, a efectos ilustrativos, el límite de dicho dominio con la realidad física del tramo y su ajuste al articulado de la Ley 22/88, de Costas y su modificación (Ley 2/2013) en los que se definen los bienes que lo constituyen; constatable mediante la visualización de las fotografías tomadas sobre el terreno, más representativas del tramo que nos ocupa.

Se incluyen fotografías tomadas los días 2 de mayo de 2024 y 4 de marzo de 2025 sobre el terreno, donde se han reseñado un total de 25 fotografías.

En estas fotografías sobre el terreno y en las fotografías aéreas de vuelo oblicuo, la representación de los límites del dominio público marítimo-terrestre y los de la ribera del mar han de tomarse como una aproximación dado que son fotografías en perspectiva y, por tanto, no georreferenciadas. Se trata de mostrar, de la forma más aproximada posible, las delimitaciones mencionadas para una mejor comprensión por parte de los interesados, no tratándose, pues, más que de meras fotografías ilustrativas.

Para conocer la ubicación exacta de los vértices del DPMT y de la ribera del mar, así como las poligonales que los unen se debe consultar el anejo 7 "Coordenadas de las líneas de deslinde y ribera del mar" y, sobre todo, los planos de deslinde "oficiales" incluidos en este proyecto en el DOCUMENTO Nº 2 "PLANOS".



*Fotografía oblicua del vuelo del año 2017 con representación del deslinde del DPMT entre los vértices M-1 y M-3.*





*Fotografía oblicua del vuelo del año 2017 con representación del deslinde del DPMT entre los vértices M-3 y M-6.*



*Fotografía 1: Inicio del tramo. Deslinde del DPMT en el vértice M-1. Vial rodado con aceras.*






*Fotografía 2: Inicio del tramo. Vista del vial desde el vértice M-1 hacia el final del tramo.*



*Fotografía 3: Inicio del tramo. Vista del vial y la playa. Murete de separación y escollera en el límite interior de la ribera del mar.*






*Fotografía 4: Inicio del tramo. Playa de Algarrobo en la zona de estudio.*




*Fotografía 5: Detalle del murete de separación de la playa con el vial y escollera defensiva.*





Fotografía 6: Vial entre los vértices M-1 y M-2.



Fotografía 7: vial en el vértice M-2 hacia el M-1.





Fotografía 8: Murete de separación del vial con la playa y escollera defensiva en las proximidades del vértice M-2. Ocupaciones (vestuarios).



Fotografía 9: Vial entre los vértices M-2 y M-3 en sentido M-2. A la izquierda, la playa.





Fotografía 10: Vial entre los vértices M-2 y M-3 en sentido M-3. A la derecha, la playa.



Fotografía 11: Murete de separación del vial con la playa y escollera defensiva entre los vértices M-2 y M-3. Playa.





*Fotografía 12: Vial entre los vértices M-2 y M-3 en sentido M-3.*



*Fotografía 13: Murete de separación del vial con la playa y escollera defensiva en las proximidades del vértice M-3. Playa de arena con guijarros dispersos.*





Fotografía 14: Vial en el vértice M-3 en sentido M-2. Intrusiones de los edificios en el DPMT.



Fotografía 15: Vial en el vértice M-3 en sentido M-4. Intrusiones de los edificios en el DPMT.





Fotografía 16: Vial en las proximidades del vértice M-3 en sentido M-4. Intrusiones de los edificios en el DPMT.



Fotografía 17: Vértice M-4. Vial. Intrusiones en el DPMT.





Fotografía 18: Vértice M-4. Vial interior. Intrusiones en el DPMT.



Fotografía 19: Vial e intrusiones en el DPMT.





Fotografía 20: Vial en el vértice M-5. Vista en sentido M-4.



Fotografía 21: Vial (plaza) al final del tramo. Vértice M-5.





*Fotografía 22: Vial (plaza) en el vértice M-5. Al fondo el mar y espigón.*



*Fotografía 23: Vial (plaza) desde el vértice M-6, final del tramo. A la izquierda, la playa.*





Fotografía 24. Parte peatonal vista desde el vértice M-6, acceso a la playa y ocupaciones en ella (pertenecientes al deslinde colindante).



Fotografía 25: vértice M-6, final del tramo.





	GOBIERNO DE ESPAÑA VICEPRESIDENCIA PRIMERA VICEDIRECTORA MINISTERIO DE TRANSICIÓN ECOLÓGICA Y EL RETO DEMOGRÁFICO	SECRETARÍA DE ESTADO DE MEDIO AMBIENTE DIRECCIÓN GENERAL DE LA COSTA Y EL MAR	DEMARCACIÓN DE COSTAS ANDALUCÍA-MEDITERRÁNEO MÁLAGA	FECHA: junio 2025 Escala: 1:1.000	Índice de fotografías	Algarrobo: Poniente río Algarrobo	Anejo 9	Asistencia Técnica: 
--	---	--	---	--------------------------------------	-----------------------	-----------------------------------	---------	-------------------------